

Leysin

Bienvenue | Willkommen | Welcome

LEYSIN
OXYGENE
DES ALPES



Située au cœur des Alpes Vaudoises, à moins de 20 km des grands axes routiers et ferroviaires, la station de Leysin jouit d'une exposition au soleil exceptionnelle. De par son orientation, elle offre de beaux points de vue sur la plaine, le lac Léman et les sommets environnants. Entre pâturages, forêts, sols calcaires et lacs de montagne, la variété des paysages et la diversité des sentiers pédestres sauront satisfaire les envies de chacun.

Mitten in den Waadtländer Alpen und weniger als 20 km von den grossen Strassenachsen und Eisenbahnnetz entfernt, geniesst die Station Leysin eine unglaubliche sonnige Lage mit schöner Sicht auf das Rhonetal, den Genfersee und die umliegenden Bergspitzen. Zwischen Feldern, Wäldern, Kalkböden und Bergseen sind die abwechslungsreiche Landschaft und Vielfalt der Wanderwege ein Genuss für Jedermann.

Located right in the heart of the Vaudois Alps and less than 20km from major highway and rail networks, the resort of Leysin boasts an exceptionally sunny disposition. Ideally oriented, it enjoys amazing views down to the valley, over to Lake Geneva and across the whole panorama of the surrounding mountain ranges. With its pastures, forests, chalky soils and mountain lakes, not to mention the sheer variety of its landscapes and the diversity of its hiking trails, Leysin truly has something for everybody.

ASSOCIATION TOURISTIQUE AIGLE-LEYSIN-COL DES MOSSES
Route de la Cité 27 | 1854 Leysin | Suisse
Tél +41 (0)24 493 33 00 | Fax (0)24 493 33 01 | info@leysin.ch

www.leysin.ch

LEYSIN
OXYGENE
DES ALPES



Suisse Tourisme
Membre



TÉLÉCABINE DE LA BERNEUSE

Ouvert tous les jours de 9h à 17h
(selon les conditions météorologiques)
Du 18 juin au 23 octobre 2016

Télécabine gratuite jusqu'à 9 ans (enfants nés en 2007 et après) et dès 75 ans (nés en 1940 et avant)

	Adultes (CHF)	Enfants (CHF)
Aller-retour	15.-	11.-
Aller simple	12.-	8.-

Infos : www.tlml.ch | +41(0)24 494 16 35



RESTAURANTS ET BUVETTES



Restaurant tournant Le Kuklos et Bar 2048
Tél. +41 (0)24 494 31 41
www.tlml.ch



Refuge de Mayen
Mobile +41 (0)79 665 23 79
Possibilité de dormir au refuge



Restaurant de Prafandaz
Tél. +41 (0)24 494 26 26



Restaurant des Fers
Mobile +41 (0)79 439 50 44
www.restaurant-les-fers.com



Alpage du Temeley
Tél. +41 (0)24 494 23 76



Refuge de Solacyre
Mobile +41 (0)79 336 55 88



TRUUX, TERRE LÉGENDAIRE EN ROCHES CALCAIRES

Sur les sentiers, partir à la rencontre des fées de Leysin et de leur mystérieuses grottes peut donner la chance de rencontrer la fée Nérine !

Les paysages calcaires insolites de Leysin valent le coup d'œil et les lapiez, notamment du côté des Truux, offrent un paysage magique et lunaire. Ces surfaces de roche calcaire creusée de trous et de rigoles envoûtent à tous les coups.

RANDONNÉES ACCOMPAGNÉES

Plusieurs accompagnateurs en montagne se font une joie de faire découvrir la région. Une simple balade se transforme alors en une randonnée sécurisée, empreinte de partage, convivialité et apports didactiques.

Infos : Leysin Tourisme +41 (0)24 493 33 00



JARDIN GENTIANA

En bas du village, non loin de la patinoire, au sud-ouest de la forêt du Suchet, se niche le jardin des plantes médicinales « Gentiana ». Ce balcon dominant la plaine du Rhône permet d'admirer des gentianes du monde entier, de découvrir mille et une plantes médicinales et d'apprendre à les utiliser sans danger. Elles sont d'ailleurs exposées par catégories de soins.

GPS

Envie de tester les balades au GPS ? Rien de plus simple : il est possible d'emprunter un GPS à Leysin Tourisme ou à la caisse des remontées mécaniques.

Les parcours sont également téléchargeables sur le site www.leysin.ch

Infos : Leysin Tourisme +41 (0)24 493 33 00



ESCALADE

Leysin est un haut lieu pour la grimpe. De nombreux sites sont équipés, tels que les tours d'Aï, de Mayen et de Famelon, la carrière des Chamois, les Plans et la Pierre du Moëllé.

VIA FERRATA

2 via ferrata sont proposées à Leysin. Elles nécessitent un équipement et des connaissances d'alpinisme adéquats. L'une se situe à la Tour d'Aï et permet d'atteindre son sommet. Attention : le sentier pour redescendre de la Tour d'Aï est exposé et la prudence est de mise. L'autre située à Plan Praz, dans le haut du village, est moins aérienne mais très physique.

Pour bénéficier d'un encadrement, se renseigner au bureau des guides : +41 (0)24 494 18 46



À LA RENCONTRE DES ANIMAUX

Un parc à biches situé dans le bas du village près de la forêt du Suchet permet de les observer en toute quiétude.

La chèvrerie de Leysin se réjouit de faire découvrir les chèvres et leurs petits. Visites sur demande et vente de produits de la ferme.

Infos : +41 (0)79 343 30 78

Les chevaux et poneys du manège de Leysin paissent tranquillement en attendant de partir en balade.

Infos et réservations: +41 (0)24 494 17 07

Sortir des sentiers battus

TIP
TOP

Aigle | Leysin | Col des Mosses
Château-d'Oex | Rougemont | Rossinière

mytiptop.ch

IMPORTANT

MISE EN GARDE

La variante indiquée sur le parcours n°9 consiste à passer par la crête des Truux jusqu'à Famelon. Attention, cet itinéraire est difficile, exposé, long et délicat. Il est à faire uniquement par beau temps. Observez la plus grande prudence en empruntant.

RECOMMANDATIONS

- Se renseigner sur les chemins empruntés (difficulté, distance, temps de marche...)
- Tenir compte des prévisions météorologiques
- Suivre les chemins balisés, faire des haltes et se désaltérer régulièrement
- Porter un équipement de randonnée adéquat
- Protéger la nature et l'environnement, ne pas abandonner ses déchets
- Les chalets d'alpage sont des propriétés privées
- Contourner les troupeaux de vaches tranquillement, tenir les chiens en laisse
- Ne pas cueillir de plantes ou de fleurs, certaines sont rares et protégées
- Se munir d'un plan promenade ou d'une carte pédestre

Numéros de secours

Urgence européen : 112 Rega : 1414
Urgence suisse : 144 Air Glacier : 1415



9 Top-Wanderungen | 9 great walks
Nos plus belles randonnées

LEYSIN
OXYGENE
DES ALPES



ASSOCIATION TOURISTIQUE
AIGLE-LEYSIN-COL DES MOSSES
Route de la Cité 27 | 1854 Leysin | Suisse
Tél +41 (0)24 493 33 00 | info@leysin.ch
www.leysin.ch

LEYSIN
OXYGENE
DES ALPES

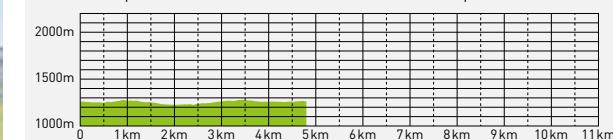
Suisse Tourisme
Membre



DESSCRIPTIF DES TRACÉS

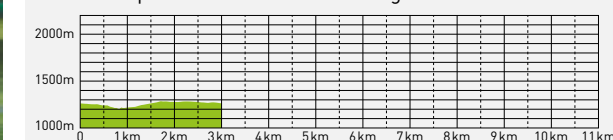
1 Balades à plat entre ombre et soleil

Temps de marche : 1h15 | Distance : 4,8km
Promenades faciles accessibles aux poussettes. Au départ de la patinoire, une boucle autour du Suchet, en forêt, ou 2 boucles ensoleillées au Corbelet.
Variante : par le Jardin Gentiana (sentier sans poussette).



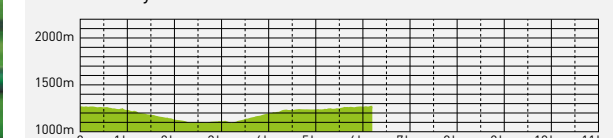
2 A la rencontre des animaux

Temps de marche : 50min | Distance : 3km
Balade idéale pour les enfants au départ du centre sportif de la patinoire. Parcours bucolique et facile longeant le parc à biches pour descendre dans la forêt près d'un ruisseau, puis remontant par la chèvrerie et le manège.



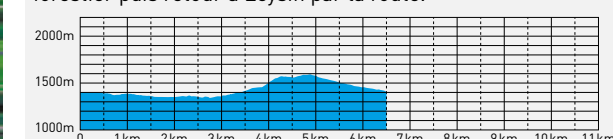
3 Roc et hameau de Veyges

Temps de marche : 1h45 | Distance : 6,2km
De la gare de Leysin-Village, parcours facile. Descente par la route sur le hameau traditionnel de Veyges, poursuite jusqu'au Roc de Veyges et sa vue sur la plaine du Rhône et le lac Léman. Retour à Leysin entre forêt et soleil.



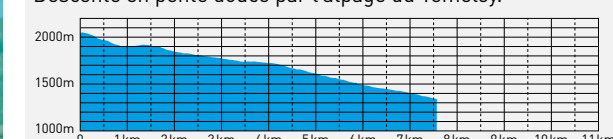
4 Clins d'œil au Lac Léman

Temps de marche : 2h15 | Distance : 6,5km
Randonnée variée de difficulté moyenne au départ de la gare du Feydey. Idéale l'après-midi, elle offre de magnifiques points de vue sur le lac Léman. Montée à Prafandaz par un sentier forestier puis retour à Leysin par la route.



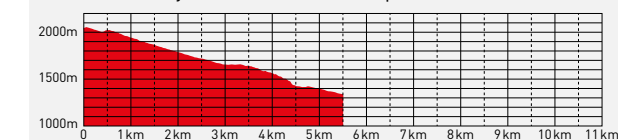
5 Entre lacs, fées et bergers

Temps de marche : 2h | Distance : 7,5km
Du sommet de la Berneuse (télécabine), promenade panoramique très variée. Parcours passant par le lac d'Âi et son charmant hameau et par le lac Mayen, empreint de légendes. Descente en pente douce par l'alpage du Temeley.



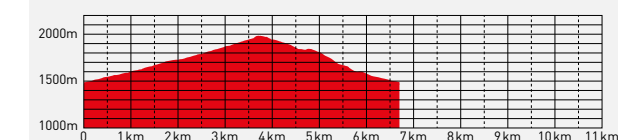
6 Flore et vue au Gêteillon

Temps de marche : 1h45 | Distance : 5,5km
Chemin panoramique en lacs, du sommet de la Berneuse (télécabine) vers Leysin. Parcours sportif, idéal par temps sec. Flore très riche et passage par l'alpage du Temeley. Descente directe vers Leysin ou variante facile par la route.



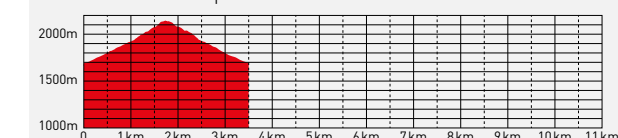
7 Sommet de la Riondaz

Temps de marche : 3h | Distance : 6,7km
Au départ de la carrière des Chamais, montée régulière par la route, puis sur un sentier forestier jusqu'au sommet spectaculaire de la Riondaz. Descente le long des crêtes fleuries vers Prafandaz.



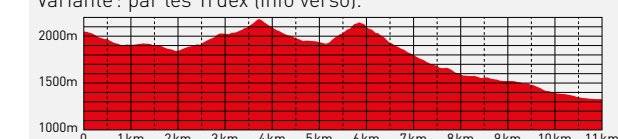
8 La mythique tour de Famelon

Temps de marche : 2h | Distance : 3,5km
Randonnée sportive au départ des Fers. Montée à travers un pierrier jusqu'au Col de Famelon, avec vue sur les «lapièz» de Truex. Grimpée au sommet de la tour au profil de sphinx, avec vue à 360°. Retour par le même chemin.



9 Entre les 3 tours

Temps de marche : 4h45 | Distance : 11 km
Du sommet de la Berneuse (télécabine), randonnée exigeante. Passage par les lacs d'Âi, Mayen, Segray puis arrêt à la crête des Truex. Descente par Segray et montée à Famelon puis retour à Leysin. Variante : par les Truex (info verso).



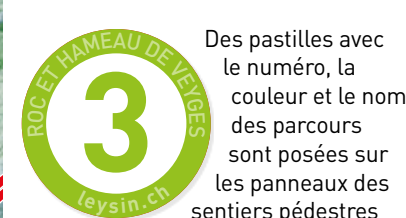
Chaque parcours est numéroté. Une flèche indique le sens des parcours. Une indication de la difficulté est donnée par la couleur :

- Sentier vert randonnée facile
- Sentier bleu randonnée de difficulté moyenne
- Sentier rouge randonnée difficile

Carte topographique 1:25000
Aigle-Leysin-Col des Mosses
disponible au bureau
de Leysin Tourisme (CHF 24.80)



BALISAGE



Des pastilles avec le numéro, la couleur et le nom des parcours sont posées sur les panneaux des sentiers pédestres

PANNEAUX DES SENTIERS PÉDESTRES SUISSES

- Chemins de randonnée pas de difficulté particulière** (Yellow arrow)
- Chemins de randonnée de montagne** bonnes chaussures de marche et bonne condition physique indispensables (Orange arrow)
- Chemins de randonnée alpine** excellente condition physique, matériel et connaissances techniques indispensables (Blue arrow)

LÉGENDE

Réalisation : Association Touristique Aigle-Leysin-Col des Mosses Avec le soutien de l'APRS et du groupe «randonnée et amitié» Graphisme : meomeo.ch | Photos : José Crespo, Daniel Aebersold, mariusz-marcin.com Fond de carte : Kaliblie Validité été 2016

- | | | | | |
|----------------------|-------------------------------|------------------------------|--------------------------|--------------------------|
| I Information | ☺ Restaurant tournant | 🏠 Fromagerie d'alpage | 🐐 Parc à biches | ➡ POUR LES TRACÉS |
| P Parc | ✂ Restaurant & Buvette | 🌿 Jardin Gentiana | 🪜 Via Ferrata | ➡ Aller simple |
| 🚉 Gare | 🌄 Point de vue | 🐎 Centre équestre | 🪜 Site d'escalade | ↔ Aller-retour |
| 🚠 Télécabine | 🌲 Place de pique-nique | 🐐 Chèvrerie | 🏠 Parcours vita | 🔄 Boucle |